

展示③ みるくる

移動体三次元計測コンサルタント

株式会社みるくる


Lidar
Integration

- GNSS/INS Integration
 - UAV への GNSS/INS 及び Lidar インテグレーション
- SLAM system Integration
 - GNSS/INS を利用しない UAV Lidar SLAM インテグレーション
- System Calibration
 - UAV 搭載 Camera/Lidar system のキャリブレーション




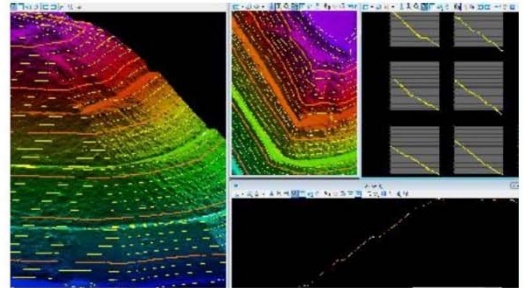
Data
Processing

- Data Calibration
 - Lidar データのキャリブレーション
- Image Processing
 - 写真処理による三次元モデル作成
- Data Integration
 - 地上・航空データとの統合処理



Data
Analysis

- 3D Model Editing/Integration
 - 三次元モデル統合及び編集処理
- 3D Model Analysis
 - 三次元モデル解析処理
- 3D Model Database
 - 三次元モデル・スマート・データベース



土木／インフラ／建築／工業

株式会社みるくる <http://www.mirukuru.co.jp>

〒150-0043 東京都渋谷区道玄坂 1-12-1 渋谷マークシティ・ウエスト 22F
TEL.03-4360-5557 FAX 03-4360-5790